

ZÁSADY ÚZEMNÍHO ROZVOJE JIHOMORAVSKÉHO KRAJE

Změna č. 5




















Výkres oblastí, ploch a koridorů, ve kterých je uloženo prověření změn jejich využití územní studií

1 : 100 000

JEVY SCHVALOVANÉ

 podmíněnost územní studií  Územní studie Jihovýchod  Územní studie Terežín/Návesčovice

JEVY INFORMATIVNÍ


 hranice států
 hranice kraje - řešení území
 hranice SO ORP
 hranice obce
 dálnice
 silnice I. třídy
 silnice II. a III. třídy
 ulice, jiná komunikace
 železniční trať
 tunel na dálnici
 tunel na železnici
 tunel na silnici I. třídy
 tunel na silnici nižší úrovně
 železniční stanice a zastávka
 porotkový vodní tok
 doprovodný vodní tok
 vodní plocha
 zeleň, budova
 zeleň lesa

Zdroj členění území: RÚAN

Zdroj geografických objektů: DataSIO

Položovatel:

Krajský úřad Jihomoravského kraje
Žerotínova náměstí 3, 601 82 Brno



Projektant:

Koneš kyndl architekti s.r.o.
Šumavská 416/15, 602 00 Brno
IČO: 109 494 100, IČÚK: KYNDL PH.D.
ČKA 02672



Název akce:

ZÁSADY ÚZEMNÍHO ROZVOJE
JIHOMORAVSKÉHO KRAJE
ZMĚNA Č. 5

Datum:

leden 2026

Formát:

1600 × 1200 mm

Číslo zakázky:

00641_85

Název výkresu:

VÝKRES OBLASTÍ, PLOCH A KORIDORŮ
VE KTERÝCH JE ULOŽENO PROVĚŘENÍ
ZMĚN JEJICH VYUŽITÍ ÚZEMNÍ STUDIÍ

Měřítko:

1 : 100 000

Číslo výkresu:

Z5/1.5

ZÁZNAM O ÚČINNOSTI

Opáření obecně povahy vydání:

Zastupitelstvo
Jihomoravského kraje

Datum nabytí účinnosti:

Položovatel:

Krajský úřad
Jihomoravského kraje

Opisovatelka úřední osoba:

Ing. arch. Jana Janíková

Funkce:

vedoucí odboru
územního plánování

Razítko a podpis: